

ACUERDO 020

(01 JUL 2020)

“POR MEDIO DEL CUAL SE AUTORIZA AL EJECUTIVO MUNICIPAL DE PITALITO PARA CAMBIAR DE USO ZONAS VERDES Y CONVERTIRLAS EN ZONAS DE EQUIPAMIENTO COMUNAL Y VICEVERSA”

EL HONORABLE CONCEJO MUNICIPAL DE PITALITO, en uso de sus facultades Constitucionales, legales y en especial las establecidas en Artículo 313 de la Constitución Política, Ley 9 de 1989, Ley 136 de 1994, Ley 1551 de 2012, Decreto 1077 de 2015, Decreto 1333 de 1986, Acuerdo 018 de 2007 y demás normas concordantes

ACUERDA

ARTÍCULO PRIMERO._ AUTORIZAR al Ejecutivo Municipal de Pitalito Huila para cambiar de uso zonas verdes y convertirlas en zonas de equipamiento comunal y viceversa que sean producto de procesos de urbanización y que estén bajo su administración.

PARÁGRAFO: Las zonas cuyo cambio de uso de zona verda a zona de equipamiento comunal otorgado en el presente Artículo son:

- El Sacúdete: Código Catastral 415510103000003640001000000000 – Matrícula Inmobiliaria 206-76489, Linderos: Norte: Carrera 19; Sur: Carrera 18; Oriente; Calle 1; Occidente: Diagonal 1, de la Urbanización El Encanto y Brisas del Guarapas.
- Escuela de Música; Código Catastral 415510103000001960001000000000 – Matrícula Inmobiliaria 206-32920, Linderos: Norte: Calle 4; Sur: Calle 3 A; Oriente: Calle 4; Occidente: Carrera 14 A, de la Urbanización Villa Matilde.
- Parroquia San Juan Pablo II: Código Catastral 415510102000001430001000000000- Matrícula Inmobiliaria 206-60009, Linderos: Norte: Carrera 2D; Sur: Carrera 2; Oriente: Calle 22 A Sur; Occidente: Calle 23 Sur, de la Urbanización Madelena.


ARTÍCULO SEGUNDO: El cambio de uso se efectuará a través de la modificación de planos urbanísticos de las urbanizaciones aprobadas y ejecutadas cuya licencia esté vencida o de los planos y cuadros de áreas aprobados y ejecutados según actos de legalización y demás que aprobaron asentamientos tales como loteos, planos de localización, planos topográficos y demás, en la Secretaría de Planeación Municipal.


ARTÍCULO TERCERO: Las facultades aquí otorgadas tendrán vigencia de un año, a partir de su sanción y publicación.

ARTÍCULO CUARTO: El presente Acuerdo rige a partir de la fecha de su sanción y publicación y deroga las normas que le sean contrarias.

PUBLÍQUESE Y CÚMPLASE

Dado en el Salón de Sesiones del Honorable Concejo Municipal **ÁNGEL MARÍA MOLINA VEGA**, de Pitalito Huila, hoy 30 de junio de 2020.


ARMANDO AGUILAR TRUJILLO
Presidente



CARLOS ALBERTO VEGA GARCIA
Secretario General

**EL SECRETARIO GENERAL DEL HONORABLE CONCEJO MUNICIPAL
DE PITALITO HUILA**


HACE CONSTAR QUE:

El presente Acuerdo fue debatido en dos (2) sesiones diferentes así:

PRIMER DEBATE: 26 de junio de 2020.
SEGUNDO DEBATE: 30 de junio de 2020.
COMISIÓN: Primera.
PONENTE: Concejal **MANUEL JESÚS MUÑOZ VALDERRAMA**.


CARLOS ALBERTO VEGA GARCIA
Secretario General

El presente Acuerdo fue iniciativa del Doctor **EDGAR MUÑOZ TORRES**, Alcalde Municipal.


CARLOS ALBERTO VEGA GARCIA
Secretario General


Hoy pasa al Despacho de la Alcaldía Municipal para su sanción y publicación.

Pitalito, 01 de julio de 2020.



CARLOS ALBERTO VEGA GARCIA
Secretario General

Elizabeth I.

	SANCION DE ACUERDO		
	CÓDIGO: F-GD-01	VERSIÓN: 02	FECHA: 12/09/2017

Pitalito Huila, 01 de Julio de 2020

LA SECRETARIA EJECUTIVA

En la fecha se recibe el Acuerdo Municipal No 020 “Por medio del cual se Autoriza al ejecutivo municipal de Pitalito para cambiar de uso zonas verdes y convertirlas en zonas de equipamiento comunal y viceversa. Para que el señor alcalde municipal. PROVEA.



LUISA FERNANDA SANDOVAL
 Secretaria Ejecutiva

Pitalito Huila, 01 de Julio de 2020



ALCALDIA MUNICIPAL DE PITALITO HUILA


En la fecha SANCIONESE Y PUBLIQUESE el presente Acuerdo No 020 en la Cartelera Municipal, envíese a la Sección de Justicia Departamental, Unidad de Asistencia Legal y Gobernación del Huila, para su revisión.

CUMPLASE.


EDGAR MUÑOZ TORRES
 Alcalde Municipal

Proyecto: DIANA PAOLA LOSADA BELTRAN, Auxiliar Administrativo

Revisado por: Luisa Fernanda Nuñez	Aprobado por: Aldemar Trujillo
Firma: 	Firma: 
Nombre: Luisa Fernanda Núñez	Nombre: Aldemar Trujillo
Cargo: Jefe Oficina Jurídica	Cargo: Asesor Oficina Jurídica



OFICINA DE REGISTRO DE INSTRUMENTOS PUBLICOS DE PITALITO
CERTIFICADO DE TRADICION
MATRICULA INMOBILIARIA

Certificado generado con el Pin No: 191004443824172929

Nro Matrícula: 206-59105

Pagina 1

Impreso el 4 de Octubre de 2019 a las 04:17:11 PM

"ESTE CERTIFICADO REFLEJA LA SITUACION JURIDICA DEL INMUEBLE
HASTA LA FECHA Y HORA DE SU EXPEDICION"

No tiene validez sin la firma del registrador en la última página

CIRCULO REGISTRAL: 206 - PITALITO DEPTO: HUILA MUNICIPIO: PITALITO VEREDA: CALAMO

FECHA APERTURA: 27-05-2002 RADICACIÓN: 2002-2420 CON: ESCRITURA DE: 24-05-2002

CODIGO CATASTRAL: 415510103000003330001000000000 COD CATASTRAL ANT: 41551010303330001000

ESTADO DEL FOLIO: **ACTIVO**

DESCRIPCION: CABIDA Y LINDEROS

Contenidos en ESCRITURA Nro 750 de fecha 16-05-2002 en NOTARIA 2 de PITALITO ZONA COMUNAL Y RECREACIONAL con area de 3.101.77 M2 (ART.11 DEL DECRETO 1711 DE JULIO 6/1984).

COMPLEMENTACION:

24-04-2002 RESOLUCION 003 DEL 08-03-2002 PLANEACION MUNICIPAL DE PITALITO OTROS AUTORIZACION PARA DESENGLOBAR Y VENDER 46 LOTES DE: PLANEACION MUNICIPAL DE PITALITO A: JUNTA DE ACCION COMUNAL BRISAS DEL GUARAPAS DEL MUNICIPIO DE PITALITO REGISTRADA EN EL FOLIO DE MATRICULA INMOBILIARIA 206-868124-06-12-1999 RESOLUCION 040 DEL 29-10-1999 PLANEACION MUNICIPAL DE PITALITO OTROS LICENCIA DE URBANISMO Y CONSTRUCCION DE: SECRETARIA DE PLANEACION MUNICIPAL DE PITALITO A: JUNTA DE ACCION COMUNAL BRISAS DEL GUARAPAS REGISTRADA EN EL FOLIO DE MATRICULA INMOBILIARIA 206-868124-05-2002 ESCRITURA 750 DEL 16-05-2002 NOTARIA 2 DE PITALITO COMPRAVENTA POR VALOR DE \$ 11.920.000.00 DE MUNICIPIO DE PITALITO HUILA A: JUNTA DE ACCION COMUNAL BRISAS DEL GUARAPAS REGISTRADA EN EL FOLIO 5905724-05-2002 ESCRITURA 750 DEL 16-05-2002 NOTARIA 2 DE PITALITO DESENGLOBE A: MUNICIPIO DE PITALITO HUILA EL MUNICIPIO DE PITALITO REGISTRADA EN EL FOLIO 5905724-05-2002 ADQUIRJO EN MAYOR EXTENSION POR PERMUTA CELEBRADA CON EL INSTITUTO COLOMBIANO DE LA REFORMA AGRARIA INCORA, SEGUN ESCRITURA 203 DEL 10-03-73, NOTARIA DE PITALITO, REGISTRADA EL 10-03-73, ANOTACION PASADA AL FOLIO 2060008681.-

DIRECCION DEL INMUEBLE

Tipo Predio: RURAL

1) LOTE # ZONA COMUNAL Y RECREACIONAL

MATRICULA ABIERTA CON BASE EN LA(S) SIGUIENTE(S) (En caso de Integración y otros)

206 - 59057

ANOTACION: Nro 001 Fecha: 24-05-2002 Radicación: 2002-2420

Doc: ESCRITURA 750 del 16-05-2002 NOTARIA 2 de PITALITO

VALOR ACTO: \$

ESPECIFICACION: LOTE0: 0920 LOTE0

PERSONAS QUE INTERVIENEN EN EL ACTO (X-Titular de derecho real de dominio, I-Titular de dominio incompleto)

A: JUNTA DE ACCION COMUNAL BRISAS DEL GUARAPAS

NIT# 8130047718 X

ANOTACION: Nro 002 Fecha: 24-05-2002 Radicación: 2002-2420

Doc: ESCRITURA 750 del 16-05-2002 NOTARIA 2 de PITALITO

VALOR ACTO: \$

ESPECIFICACION: CESION OBLIGATORIA DE ZONAS CON DESTINO A USO PUBLICO: 0124 CESION OBLIGATORIA DE ZONAS CON DESTINO A USO PUBLICO

PERSONAS QUE INTERVIENEN EN EL ACTO (X-Titular de derecho real de dominio, I-Titular de dominio incompleto)

DE: JUNTA DE ACCION COMUNAL BRISAS DEL GUARAPAS

NIT# 8130047718

A: MUNICIPIO DE PITALITO

NIT# 8911800770 X

NRO TOTAL DE ANOTACIONES: *2*



OFICINA DE REGISTRO DE INSTRUMENTOS PUBLICOS DE PITALITO
CERTIFICADO DE TRADICION
MATRICULA INMOBILIARIA

Certificado generado con el Pin No: 191004443824172929

Nro Matrícula: 206-59105

Página 2

Impreso el 4 de Octubre de 2019 a las 04:17:11 PM

"ESTE CERTIFICADO REFLEJA LA SITUACION JURIDICA DEL INMUEBLE
HASTA LA FECHA Y HORA DE SU EXPEDICION"

No tiene validez sin la firma del registrador en la última página

SALVEDADES: (Información Anterior o Corregida)

Anotación Nro: 0	Nro corrección: 1	Radicación: C2011-76	Fecha: 05-09-2011
SE ACTUALIZA FICHA CATASTRAL CON LA SUMINISTRADA POR EL I.G.A.C., SEGUN RES. NO. 8589 DE 27-11-2008 PROFERIDA POR LA S.N.R (CONVENIO IGAC-SNR DE 23-09-2008)			
Anotación Nro: 0	Nro corrección: 2	Radicación: C2014-44	Fecha: 19-08-2014
SE INCLUYE NUEVO NUMERO PREDIAL DE 30 DIGITOS SUMINISTRADO POR EL I.G.A.C. (SNC), RES. NO. 8589 DE 27-11-2008 PROFERIDA POR LA S.N.R (CONVENIO IGAC-SNR DE 23-09-2008)			
Anotación Nro: 2	Nro corrección: 1	Radicación: C2019-65	Fecha: 04-10-2019
LA ANOTACION 02 VALE EN LA FECHA SEGUN RESOLUCION N. 19 DEL 30-09-2019.			

SUPERINTENDENCIA

FIN DE ESTE DOCUMENTO

El interesado debe comunicar al registrador cualquier falla o error en el registro de los documentos

USUARIO: Realtech

TURNO: 2019-38428 FECHA: 04-10-2019
EXPEDIDO EN: BOGOTÁ

NOTARIADO

& REGISTRO

La guarda de la fe pública

El Registrador: LUCEL AURORAL CEBALLES FORERO



OFICINA DE REGISTRO DE INSTRUMENTOS PUBLICOS DE PITALITO
MATRICULA INMOBILIARIA
IMPRESION DE FOLIO

158

Nro Matricula: 206-60009

Pagina 1

Impreso el 29 de Septiembre de 2010 a las 01:54:27 p.m
 No es un certificado, solo sirve como consulta

COPIA SIMPLE A SOLICITUD DE ENTIDAD EXENTA, ORGANOS DE CONTROL O JUDICIALES

CIRCULO REGISTRAL: 206 PITALITO DEPTO: HUILA MUNICIPIO: PITALITO VEREDA: PITALITO
 FECHA APERTURA: 28-11-2002 RADICACION: 2002-5094 CON: ESCRITURA DE: 27-11-2002 COD CATASTRAL:
 ESTADO DEL FOLIO: **ACTIVO** COD CATASTRAL ANT:

DESCRIPCION: CABIDA Y LINDEROS

Contenidos en ESCRITURA Nro 873 de fecha 07-06-2002 en NOTARIA 2 de PITALITO ZONA VERDE UNO (01) con area de 2727.85 M2 (ART.11 DEL DECRETO 1711 DE JULIO 6/1984).

COMPLEMENTACION:

27-11-2002 ESCRITURA 1813 DEL 26-11-2002 NOTARIA 2 DE PITALITO ACLARACION LA ESCRITURA 873 DEL 07-06-2002 NOTARIA 2 PITALITO RESPECTO AL PORCENTAJE A: INSTITUTO NACIONAL DE VIVIENDA DE INTERES SOCIAL Y REFORMA URBANA (INURBE) , REGISTRADA EN LA MATRICULA 44822.-- 25-11-2002 RESOLUCION 00499 DEL 19-11-2002 ICETEX DE BOGOTA D.C. ACION EN PAGO DE 19.14% DE: INSTITUTO COLOMBIANO DE CREDITO EDUCATIVO Y ESTUDIOS TECNICOS EN EL EXTERIOR ICETEX. , A: INSTITUTO NACIONAL DE VIVIENDA DE INTERES SOCIAL Y REFORMA URBANA - INURBE - , REGISTRADA EN LA MATRICULA 44822.-- 03-09-2002 ESCRITURA 1703 DEL 05-07-2002 NOTARIA 48 DE BOGOTA D.C. DACION EN PAGO, DE 19.14% DE: COOPERATIVA CREDITICIA POPULAR -CREDIPOPULAR EN LIQUIDACION , A: INSTITUTO COLOMBIANO DE CREDITO EDUCATIVO Y ESTUDIOS TECNICOS EN EL EXTERIOR ICETEX , REGISTRADA EN LA MATRICULA 44822. 17-05-2002 RESOLUCION 009 DEL 03-04-2002 PLANEACION MUNICIPAL DE PITALITO LICENCIA DE URBANISMO Y CONSTRUCCION A: INSTITUTO NACIONAL DE VIVIENDA DE INTERES SOCIAL Y REFORMA URBANA - INURBE - , REGISTRADA EN LA MATRICULA 44822.- 06-05-2002 ESCRITURA 487 DEL 27-12-2001 NOTARIA U. DE CAJICA CUNDINAMARCA DACION EN PAGO, DE: COOPERATIVA CREDITICIA POPULAR EN LIQUIDACION - CREDIPOPULAR EN LIQUIDACION , A: INSTITUTO NACIONAL DE VIVIENDA DE INTERES SOCIAL Y REFORMA URBANA - INURBE - , REGISTRADA EN LA MATRICULA 44822.- 08-06-1998 RESOLUCION 020 DEL 16-05-1998 OFICINA DE PLANEACION DE PITALITO LICENCIA PARA URBANIZAR Y CONSTRUIR DE: OFICINA DE PLANEACION DE PITALITO , A: URBANIZACION MADELENA , REGISTRADA EN LA MATRICULA 44822.- 08-04-1997 ESCRITURA 372 DEL 03-03-1997 NOTARIA 1. DE PITALITO VENTA, DE: GASCA PE/A LUCILA, GASCA PE/A AURA, GASCA PE/A GRACIELA. A: COOPERATIVA CREDITICIA POPULAR "CREDIPOPULAR" REGISTRADA EN LA MATRICULA 44822.- AURA, LUCILA Y GRACIELA GASCA PE/A, DESENGLOBARON POR ESCRITURA 119 DEL 11-02-83 NOTARIA PTO. REGISTRADA EL 29-03-83 EN EL FOLIO 206-0010718, ADEMAS AURA GASCA P., ADQUIRIO DERECHOS DE CUOTA POR COMPRA A TERESA AYERBE DE H. POR ESCRITURA 1577 DEL 16-12-86 NOTARIA PTO. REGISTRADA EL 18-12-86 EN EL FOLIO 206-0010718. A SU VEZ AURA LUCILA Y GRACIELA GASCA P. HABIA ADQUIRIDO EN MAYOR EXTENSION POR COMPRA A ANTONIO MARIA FIGUEROA, POR ESCRITURA 749 DEL 02-10-75 NOTARIA PTO. REGISTRADA EL 26-11-75 EN EL LIBRO 1, TOMO 6, PAD 507, PAGINAS 267 A 259.

DIRECCION DEL INMUEBLE Tipo Predio: URBANO

1) LOTE #... ZONA VERDE 01

MATRICULA-ABIERTA-CON-BASE-EN-LA(S) SIGUIENTE(S) MATRICULA(S) (En caso de Integracion y otros)

44822

ANOTACION: Nro 1 Fecha: 27-11-2002 Radicacion: 2002-5094

Doc: ESCRITURA 873 del: 07-06-2002 NOTARIA 2 de PITALITO VALOR ACTO: \$

ESPECIFICACION: 0920 LOTE0 (OTRO)

PERSONAS QUE INTERVIENEN EN EL ACTO (X-Titular de derecho real de dominio, I-Titular de dominio incompleto)

A: INSTITUTO NACIONAL DE VIVIENDA DE INTERES SOCIAL Y REFORMA URBANA (INURBE) 8001246409 X

ANOTACION: Nro 2 Fecha: 27-11-2002 Radicacion: 2002-5094

Doc: ESCRITURA 873 del: 07-06-2002 NOTARIA 2 de PITALITO VALOR ACTO: \$



OFICINA DE REGISTRO DE INSTRUMENTOS PUBLICOS DE PITALITO
MATRICULA INMOBILIARIA
IMPRESION DE FOLIO

Nro Matricula: 206-60009

Pagina 2

Impreso el 29 de Septiembre de 2010 a las 01:54:27 p.m

No es un certificado, solo sirve como consulta

COPIA SIMPLE A SOLICITUD DE ENTIDAD EXENTA, ORGANOS DE CONTROL O JUDICIALES

ESPECIFICACION: 0124 CESION OBLIGATORIA DE ZONAS CON DESTINO A USO PUBLICO (MODO DE ADQUISICION)

PERSONAS QUE INTERVIENEN EN EL ACTO (X-Titular de derecho real de dominio, I-Titular de dominio incompleto)

DE: INSTITUTO NACIONAL DE VIVIENDA DE INTERES SOCIAL Y REFORMA URBANA (INURBE)

8001246409

A: MUNICIPIO DE PITALITO

8911800770 X

NRO TOTAL DE ANOTACIONES: *2*


FIN DE ESTE DOCUMENTO

USUARIO: LIQUIDA4 Impreso por: LIQUIDA4

TURNO: 2010-31805

FECHA: 29-09-2010

El Registradora: OLGA CECILIA RAMIREZ GASCA



SUPERINTENDENCIA
DE NOTARIADO
Y REGISTRO
LA GUARDA DE LA FE PUBLICA



OFICINA DE REGISTRO DE INSTRUMENTOS PUBLICOS DE PITALITO
MATRICULA INMOBILIARIA
IMPRESION DE FOLIO

98

Nro Matricula: 206-32920

Pagina 1

Impreso el 29 de Septiembre de 2010 a las 01:38:10 p.m

No es un certificado, solo sirve como consulta

COPIA SIMPLE A SOLICITUD DE ENTIDAD EXENTA, ORGANOS DE CONTROL O JUDICIALES

CIRCULO REGISTRAL: 206 PITALITO DEPTO:HUILA MUNICIPIO:PITALITO VEREDA:PITALITO
FECHA APERTURA: 26-05-1993 RADICACION: 93-2118 CON: ESCRITURA DE: 22-05-1993 COD CATASTRAL:
ESTADO DEL FOLIO: **ACTIVO** COD CATASTRAL ANT:

DESCRIPCION: CABIDA Y LINDEROS

PREDIO URBANO, DENOMINADO ZONA VERDE # 2" UBICADO EN LA CALLE 4. CON CARRERA 14A DEL MUNICIPIO DE PITALITO, CON UNA EXTENSION DE 3.599 M2. CUYOS LINDEROS CONSTAN EN LA ESCRITURA # 417 DEL 22-05-93, NOTARIA SAN AGUSTIN.-

COMPLEMENTACION:

RAMIRO GASCA PE/A, DESENGLOBO POR ESCRITURA # 417 DEL 22-05-93, NOTARIA DE SAN AGUSTIN, REGISTRADA EL 26-05-93, EN EL FOLIO 206-0032929.- QUIEN A SU VEZ HABIA ADQUIRIDO EN MAYOR EXTENSION POR COMPRA A JAIRO PERDOMO, POR ESCRITURA # 394 DEL 15-07-69, NOTARIA UNICA DE PITALITO, REGISTRADA EL 17-07-69, ANOTACION PASADA AL FOLIO 206-0013285; CON ARMISO PARA ENAJENAR CONCEDIDO POR PLANEACION MUNICIPAL DE PITALITO, MEDIANTE RESOLUCION # 11 DEL 22-09-92, REGISTRADA EL 25-11-92, EN EL FOLIO 206-0013285; LA QUE FUE CORREGIDA EN CUANTO AL ARTICULO 1. MEDIANTE RESOLUCION # 001 DEL 23-02-93, PLANEACION MPL. DE PITALITO, REGISTRADA EL 25-02-93, EN EL FOLIO 206-0013285.-

DIRECCION DEL INMUEBLE Tipo Predio: URBANO

1) PREDIO "ZONA VERDE # 2"

MATRICULA ABIERTA CON BASE EN LA(S) SIGUIENTE(S) MATRICULA(S) (En caso de Integracion y otros)

32929

ANOTACION: Nro 1 Fecha: 26-05-1993 Radicacion: 932118

Doc: ESCRITURA 417 del: 22-05-1993 NOTARIA de SAN AGUSTIN VALOR ACTO: \$

ESPECIFICACION: 911 LOTEO

PERSONAS QUE INTERVIENEN EN EL ACTO (X-Titular de derecho real de dominio, I-Titular de dominio incompleto)

A: GASCA PE/A RAMIRO

X

ANOTACION: Nro 2 Fecha: 08-02-1996 Radicacion: 746

Doc: ESCRITURA 081 del: 17-01-1996 NOTARIA 2 de PITALITO VALOR ACTO: \$

ESPECIFICACION: 103 DONACION


PERSONAS QUE INTERVIENEN EN EL ACTO (X-Titular de derecho real de dominio, I-Titular de dominio incompleto)

DE: GASCA PE/A RAMIRO

A: MUNICIPIO DE PITALITO

X

NRO TOTAL DE ANOTACIONES: *2*





OFICINA DE REGISTRO DE INSTRUMENTOS PUBLICOS DE PITALITO
MATRICULA INMOBILIARIA
IMPRESION DE FOLIO

Nro Matricula: 206-32920

Pagina 2

Impreso el 29 de Septiembre de 2010 a las 01:38:10 p.m

No es un certificado, solo sirve como consulta

COPIA SIMPLE A SOLICITUD DE ENTIDAD EXENTA, ORGANOS DE CONTROL O JUDICIALES

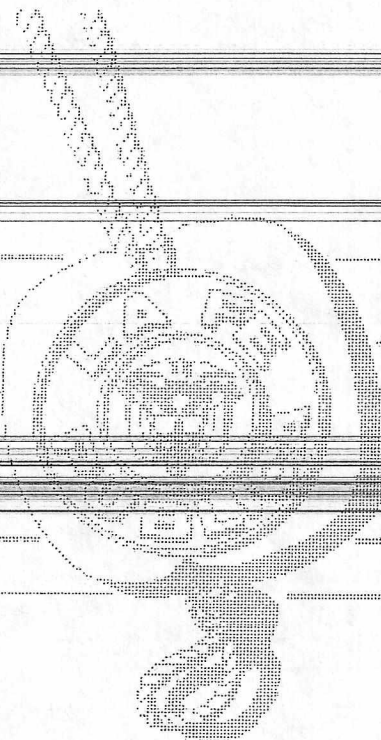
FIN DE ESTE DOCUMENTO

USUARIO: LIQUIDA4 Impreso por:LIQUIDA4

TURNO: 2010-31665

FECHA: 29-09-2010

El Registradora: OLGA CECILIA RAMIREZ GASCA



SUPERINTENDENCIA
DE NOTARIADO
Y REGISTRO
LA GUARDA DE LA FE PUBLICA



Somos
Pitalito
Territorio Ideal

Convenciones

- Via Primaria
- Via Secundaria
- Vías Urbanas

- ▨ Perimetro Urbano
- ▨ Predio
- ▨ Limite Municipal
- ▨ Limite Departamental
- ▨ Perimetro Urbano Pitalito

- PITALITO, Ing.**
- RGB
 - Red. Ruid
 - Green: Green
 - Blue: Blue
 - Red: Green: Blue

Coordinate System: WGS84 Colombia Oeste
 Projection: UTM
 Datum: WGS84
 False Easting: 1,000,000.0000
 False Northing: 1,000,000.0000
 Central Meridian: -77.0775
 Scale Factor: 1.0000
 Latitude Of Origin: 4.5952
 Units: Meter

LOCALIZACIÓN PREDIO EN EL SUELO URBANO DEL MUNICIPIO DE PITALITO

Direccion: Carrera 19 y Calle 1
 Código Catastral: 41551010301540001000
 Código Catastral: 4155104030000354000100000000

Escala: 1:1,000
 Año 2018

FUENTE: Elaboración propia

